




COMUNE DI SANTA SOFIA

Provincia di Forlì - Cesena



In attuazione del D.lgs.n.207/2021 : "Attuazione della direttiva (UE) 2018/1972 del Parlamento europeo e del Consiglio, dell'11 dicembre 2018, che istituisce il Codice europeo delle comunicazioni elettroniche (rifusione) art.44 comma 5, si pubblicano le seguenti istanze/segnalazioni.

1. Segnalazione Certificata Inizio Attività ai sensi dell'art. 45 del D.lgs. 259/03 (come modificato dal D.lgs. 24 marzo 2024, n. 48 - disposizioni correttive al decreto legislativo 8 novembre 2021, n. 207, di attuazione della direttiva (UE) 2018/1972 del Parlamento europeo e del Consiglio dell'11 dicembre 2018).

Oggetto	Riconfigurazione di un impianto per telecomunicazioni TIM su struttura esistente sita nel Comune di Santa Sofia (FC) in Strada Vicinale Spinello – Fg. 50, Mapp. 102 Codice e Nome sito TIM FO14 CASTELLO DI SPINELLO
Ragione sociale	FiberCop S.p.A. ("FiberCop") società con socio unico, codice Fiscale/P. IVA e Iscrizione al Registro delle Imprese di MI MB LO: 11459900962
Ubicazione	Comune Santa Sofia (FC) - Latitudine 43.92700555 - Longitudine 11.98922222 Indirizzo:Strada vicinale Spinello – Castello – Altezza m s.l.m. 910.00 Tipo di sostegno:Traliccio esistente Operatore: TIM – Cod. impianto FO14 Denominazione CASTELLO DI SPINELLO 

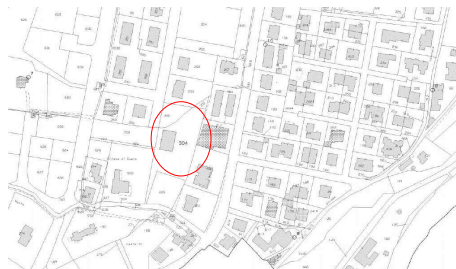


COMUNE DI SANTA SOFIA

Provincia di Forlì - Cesena



2. Segnalazione Certificata di Inizio Attività ex art. 45 – Procedure semplificate per determinate tipologie di impianti [ex art. 87 bis D.Lgs. 259/2003 come modificato dal D.Lgs. 207/2021 “Disposizioni di recepimento della direttiva (UE) 2018/1972 che istituisce il Codice europeo delle comunicazioni elettroniche”] per l’installazione di una stazione di soli ponti radio Zefiro Net S.r.l. su di un’infrastruttura Inwit SpA esistente

Oggetto	Installazione di due parabole per ponti radio su traliccio esistente di proprietà Inwit SpA, Via S. Allende, 19 c/o infrastruttura Inwit SpA in centrale Telecom, codice sito FCSOF SANTA SOFIA CENTRO.
Ragione sociale	Zefiro Net S.R.L., codice fiscale 12459610965,
Ubicazione	Comune Santa Sofia (FC) - Lat. 43°57'01.7"N – Long. 11°54'32.8"E Indirizzo: Via S. Allende, 19 - Foglio 18 Mappale 304 Sez. B Codice sito: FCSOF 



COMUNE DI SANTA SOFIA

Provincia di Forlì - Cesena



3. Segnalazione Certificata di Inizio Attività per installazione o modifica caratteristiche di impianti radioelettrici con potenza di antenna uguale o inferiore a 20 w o maggiore di 20 w su infrastruttura di telecomunicazioni preesistente (ex art. 45 -*procedure semplificate per determinate tipologie di impianti*, d.lgs. 1° agosto 2003, n. 259 come modificato, dal d.l. 12 settembre 2014 n. 133 – convertito con modificazioni l. n. 164/2014, dal dl n.77 del 31.05.2021, convertito con modificazioni dalla l. 108 del 2021, dal d.lgs. 8 novembre 2021 n. 207 e da ultimo con d. lgs. 24 marzo 2024 n. 48 pubblicato in gazzetta ufficiale il 13/04/2024.

Oggetto	Riconfigurazione di una stazione radiobase denominata "2FO2744 – CAMPIGNA" in Loc. Montefalco -
Ragione sociale	VODAFONE ITALIA S.p.A Partita I.V.A. n° 08539010010
Ubicazione	Comune Santa Sofia (FC) Latitudine 43.876192 -- Longitudine 11.714781 Indirizzo: loc. Poderi Vari, 94P (Corniolo) -- Altezza m s.l.m. 1642.00 Tipo di sostegno: TRALICCIO ESISTENTE Operatore VODAFONE -- Cod. impianto 2FO2744 Denominazione: Campigna 



COMUNE DI SANTA SOFIA

Provincia di Forlì - Cesena



4. Istanza di autorizzazione ex art. 44 d. lgs. n. 259/2003 e ss.mm.ii., per la realizzazione di nuove infrastrutture e strutture.

Oggetto	Realizzazione di nuove infrastrutture e strutture di proprietà Cellnex Italia S.p.A. (IT-FC-026620) ed installazione di una nuova S.R.B. Zefiro Net S.r.l. (Codice sito FO190 - SANTA SOFIA ZI)
Ragione sociale	Cellnex Italia S.p.A codice fiscale 13264231005 Zefiro Net S.r.l. ("Zefiro Net"), Codice Fiscale e Partita IVA n. 12459610965
Ubicazione	Comune: Santa Sofia (FC) Latitudine 43.944472 - - Longitudine 11.911417 Indirizzo: Via Unità d'Italia, 10 Altezza m s.l.m. 270.00 Tipo di sostegno PALO Operatore ZEFIRO - Cod. impianto FO190 Denominazione Santa Sofia ZI 

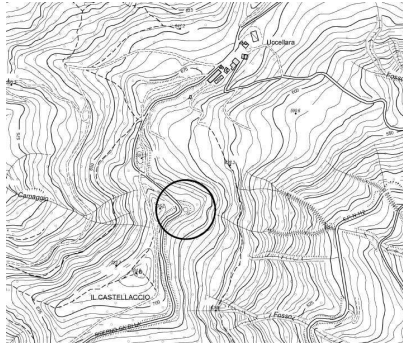


COMUNE DI SANTA SOFIA

Provincia di Forlì - Cesena



5. realizzazione di struttura porta antenna per posizionamento di impianto radio di telecomunicazioni,

Oggetto	Realizzazione di traliccio di proprietà pubblica (L.R. 11/2004 - L.R.14/2014, DGR.1864 del 5/11/2018)
Ragione sociale	Regione Emilia-Romagna
Ubicazione	Comune: Santa Sofia (FC) Latitudine 43.910811 - - Longitudine 11.847449 Indirizzo: Strada vicinale di uso pubblico Spugna - Ucellara - foglio 77 mappale 243 e foglio 76 mappale 191 Tipo di sostegno PALO Cod. impianto FC092 



COMUNE DI SANTA SOFIA

Provincia di Forlì - Cesena



6. istanza unica di autorizzazione/scia (se sotto i 20watt) art. 44 ai sensi del d.lgs. 259/03 (come modificato dal d.lgs. 24 marzo 2024, n. 48 - disposizioni correttive al decreto legislativo 8 novembre 2021, n. 207, di attuazione della direttiva (ue) 2018/1972 del parlamento europeo e del consiglio dell'11 dicembre 2018), per la realizzazione di un nuovo impianto/infrastruttura per telecomunicazioni tim

Oggetto	Installazione di stazione radio base su traliccio esistente
Ragione sociale	FiberCop S.p.A. ("FiberCop") società con socio unico, codice Fiscale/P. IVA e Iscrizione al Registro delle Imprese di MI MB LO: 11459900962
Ubicazione	Comune: Santa Sofia (FC) Latitudine 43.91073333 - - Longitudine 11.84748611 Indirizzo: Strada vicinale di uso pubblico Spugna - Ucellara - foglio 77 mappale 243 e foglio 76 mappale 191 Tipo di sostegno: Traliccio esistente Cod. impianto FCC2 – denominazione: Santa Sofia Lepida 