e-distribuzione	Infrastrutture e Reti Italia Area Centro Nord	Piattino n° 3574/2022
	Disegnato n° pdfarcgis v.p.v.1	Disegno n° 001A0202_VPR_Rev0
	Tipo n° 1 / 10	Foglio n° Sezione D

Impianto elettrico a 132 kV inaugurato ed esercitato in serie della S. r.l. Impianto a.c. denominato "Premilcuore" - Santa Sofia - Pieve Fosciana - Castelnuovo Garfagnana - Fornace Zarini - Lucca - Nuovo elettrodotto denominato "SAN ZENO" in. 131 kV e "SALICETO" in. 220kV. (rapallamento nuovo nucleo di Santa Sofia)
Comuni di Premilcuore e Santa Sofia - Provincia di Forlì-Cesena
Ditta: Infrastrutture e Reti Italia e distribuzione
Pr. e autorizzazione: **2016-00202**

VINCOLO PREORDINATO ALL'ESPROPRIO

Il Responsabile
Ing. Giovanni Ciarlante
Il Responsabile
Geom. Alessandro Bonini
Il Progettista
Geom. Alessandro Bonini

LEGENDA

Tralicci	Tipo A	Tipo B	Tipo C	Tipo D	Totale
Tralicci	0	0	0	0	0
Tralicci in progetto	0	0	0	0	0
Di sostegno	0	0	0	0	0

Comuni di Premilcuore e Santa Sofia - C.T.R. n° 265002 - 265003 — Scala 1:10000

---

e-distribuzione | Infrastrutture e Reti Italia – Area Centro Nord | Disegno n° 001A0202_VPR_Rev0 | 2 / 10

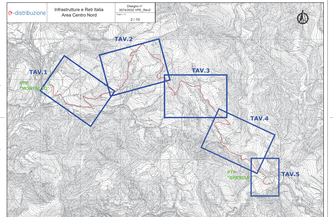

Comuni di Premilcuore e Santa Sofia — Scala 1:10000

---

e-distribuzione | Infrastrutture e Reti Italia – Area Centro Nord | Disegno n° 001A0202_VPR_Rev0 | 3 / 10

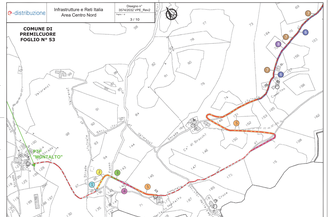

Tavola 1 — Comune di Premilcuore — Scala 1:2000

---

e-distribuzione | Infrastrutture e Reti Italia – Area Centro Nord | Disegno n° 001A0202_VPR_Rev0 | 4 / 10

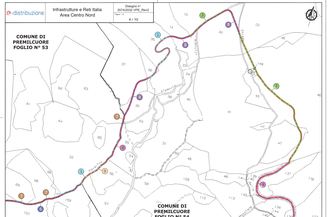

Tavola 2 — Comune di Premilcuore — Scala 1:2000

---

e-distribuzione | Infrastrutture e Reti Italia – Area Centro Nord | Disegno n° 001A0202_VPR_Rev0 | 5 / 10

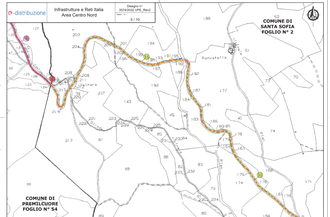

Tavola 3 — Comuni di Premilcuore e Santa Sofia — Scala 1:2000

---

e-distribuzione | Infrastrutture e Reti Italia – Area Centro Nord | Disegno n° 001A0202_VPR_Rev0 | 6 / 10

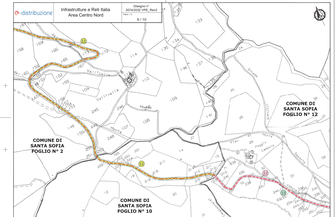

Tavola 4 — Comune di Santa Sofia — Scala 1:2000

---

e-distribuzione | Infrastrutture e Reti Italia – Area Centro Nord | Disegno n° 001A0202_VPR_Rev0 | 7 / 10

Tavola 5 — Comune di Santa Sofia — Scala 1:2000

---

e-distribuzione | Infrastrutture e Reti Italia – Area Centro Nord | Disegno n° 001A0202_VPR_Rev0 | 8 / 10

ELENCO DELLE PROPRIETA' INTERESSATE

ELENCO DATI PROPRIETARI, DESTINO E DIRITTI REALI DA ESPROPRIARE DITTA / TITOLARI PROPRIETARI — DEBI INTERESSATI

N.	Cognome Nome / Ragione sociale	Comune	Foglio	Mappale	Sezione	Quota
1	[illegible]	PIEVE FOSCIANA	53	36		1/1
2	[illegible]		53	35		1/1
3	[illegible]		53	34		1/1
4	[illegible]		53	33		1/1
5	[illegible]		53	32		1/1
6	[illegible]		53	31		1/1
7	[illegible]		53	30		1/1
8	[illegible]		53	29		1/1
9	[illegible]		53	28		1/1
10	[illegible]		53	27		1/1
11	[illegible]		53	26		1/1
12	[illegible]		53	25		1/1
13	[illegible]		53	24		1/1
14	[illegible]		53	23		1/1
15	[illegible]		53	22		1/1
16	[illegible]		53	21		1/1
17	[illegible]		53	20		1/1
18	[illegible]		53	19		1/1
19	[illegible]		53	18		1/1
20	[illegible]		53	17		1/1
21	[illegible]		53	16		1/1
22	[illegible]		53	15		1/1
23	[illegible]		53	14		1/1
24	[illegible]		53	13		1/1
25	[illegible]		53	12		1/1
26	[illegible]		53	11		1/1
27	[illegible]		53	10		1/1
28	[illegible]		53	9		1/1
29	[illegible]		53	8		1/1
30	[illegible]		53	7		1/1
31	[illegible]		53	6		1/1
32	[illegible]		53	5		1/1
33	[illegible]		53	4		1/1
34	[illegible]		53	3		1/1
35	[illegible]		53	2		1/1
36	[illegible]		53	1		1/1

---

e-distribuzione | Infrastrutture e Reti Italia – Area Centro Nord | Disegno n° 001A0202_VPR_Rev0 | 9 / 10

ELENCO DELLE PROPRIETA' INTERESSATE

ELENCO DATI PROPRIETARI, DESTINO E DIRITTI REALI DA ESPROPRIARE DITTA / TITOLARI PROPRIETARI — DEBI INTERESSATI

N.	Cognome Nome / Ragione sociale	Comune	Foglio	Mappale	Sezione	Quota
37	[illegible]	PIEVE FOSCIANA	53	73		1/1
38	[illegible]		53	72		1/1
39	[illegible]		53	71		1/1
40	[illegible]		54	128		1/1
41	[illegible]		54	127		1/1
42	[illegible]		54	126		1/1
43	[illegible]		54	125		1/1
44	[illegible]		54	124		1/1
45	[illegible]		54	123		1/1
46	[illegible]		54	122		1/1
47	[illegible]		54	121		1/1
48	[illegible]		54	120		1/1
49	[illegible]		54	119		1/1
50	[illegible]		54	118		1/1
51	[illegible]		54	117		1/1
52	[illegible]		54	116		1/1
53	[illegible]		54	115		1/1
54	[illegible]		54	114		1/1
55	[illegible]		54	113		1/1
56	[illegible]		54	112		1/1
57	[illegible]		54	111		1/1
58	[illegible]		54	110		1/1
59	[illegible]		54	109		1/1
60	[illegible]		54	108		1/1
61	[illegible]		54	107		1/1
62	[illegible]		54	106		1/1
63	[illegible]		54	105		1/1
64	[illegible]		54	104		1/1
65	[illegible]		54	103		1/1
66	[illegible]		54	102		1/1
67	[illegible]		54	101		1/1

---

e-distribuzione | Infrastrutture e Reti Italia – Area Centro Nord | Disegno n° 001A0202_VPR_Rev0 | 10 / 10

ELENCO DELLE PROPRIETA' INTERESSATE

ELENCO DATI PROPRIETARI, DESTINO E DIRITTI REALI DA ESPROPRIARE DITTA / TITOLARI PROPRIETARI — DEBI INTERESSATI

N.	Cognome Nome / Ragione sociale	Comune	Foglio	Mappale	Sezione	Quota
68	[illegible]	SANTA SOFIA	2	161		1/1
69	[illegible]			160		1/1
70	[illegible]			159		1/1
71	[illegible]			158		1/1
72	[illegible]			157		1/1
73	[illegible]			156		1/1
74	[illegible]			155		1/1
75	[illegible]			154		1/1
76	[illegible]			153		1/1
77	[illegible]			152		1/1
78	[illegible]			151		1/1
79	[illegible]			150		1/1
80	[illegible]			149		1/1
81	[illegible]			148		1/1
82	[illegible]			147		1/1
83	[illegible]			146		1/1
84	[illegible]			145		1/1
85	[illegible]			144		1/1
86	[illegible]			143		1/1
87	[illegible]			142		1/1
88	[illegible]			141		1/1
89	[illegible]			140		1/1
90	[illegible]			139		1/1
91	[illegible]			138		1/1
92	[illegible]			137		1/1
93	[illegible]			136		1/1
94	[illegible]			135		1/1
95	[illegible]			134		1/1
96	[illegible]			133		1/1
97	[illegible]			132		1/1
98	[illegible]			131		1/1
99	[illegible]			130		1/1
100	[illegible]			129		1/1
101	[illegible]			128		1/1
102	[illegible]			127		1/1
103	[illegible]			126		1/1
104	[illegible]			125		1/1
105	[illegible]			124		1/1
106	[illegible]			123		1/1
107	[illegible]			122		1/1
108	[illegible]			121		1/1
109	[illegible]			120		1/1
110	[illegible]			119		1/1
111	[illegible]			118		1/1
112	[illegible]			117		1/1
113	[illegible]			116		1/1
114	[illegible]			115		1/1
115	[illegible]			114		1/1
116	[illegible]			113		1/1
117	[illegible]			112		1/1
118	[illegible]			111		1/1
119	[illegible]			110		1/1
120	[illegible]			109		1/1
121	[illegible]			108		1/1
122	[illegible]			107		1/1
123	[illegible]			106		1/1
124	[illegible]			105		1/1
125	[illegible]			104		1/1
126	[illegible]			103		1/1
127	[illegible]			102		1/1
128	[illegible]			101		1/1
129	[illegible]			100		1/1
130	[illegible]			99		1/1
131	[illegible]			98		1/1
132	[illegible]			97		1/1
133	[illegible]			96		1/1
134	[illegible]			95		1/1
135	[illegible]			94		1/1
136	[illegible]			93		1/1
137	[illegible]			92		1/1
138	[illegible]			91		1/1
139	[illegible]			90		1/1
140	[illegible]			89		1/1
141	[illegible]			88		1/1
142	[illegible]			87		1/1
143	[illegible]			86		1/1
144	[illegible]			85		1/1
145	[illegible]			84		1/1
146	[illegible]			83		1/1
147	[illegible]			82		1/1
148	[illegible]			81		1/1

Il Responsabile
Geom. Alessandro Bonini

Il Progettista dell'impianto in progetto, sotto riportato delle Ditte, Enti e Aziende che hanno ricevuto la lettera di comunicazione per il caso ambientale.